






-  Deklarationsgrænse
-  Byggelinie
-  Oversigtsareal - 15 x 15m målt langs kørebanekanter

| KORTBILAG TIL DEKLARATION | | | | | | | |
|---|------------|---|------------|------------|-----------------------|------------------------------|------------|
| Vedr. Matr.nr. 3aæ m.fl. Ganløse By, Ganløse | | | | | | | |
| Beliggende: Vestagervej 3-29 og 8-50, Ganløse, 3660 Stenløse | | | | | | | |
| | Beregnet | Målt | Målforhold | Journalnr. | Ref. | Koordinatsystem: | System 34S |
| Dato: | 20.07.2012 | | 1:1000 | 12072 | Beregn_kortbilag_2012 | Kotesystem: | |
| Init: | MBO | | | | | Udgangskote: | |
|  | | Landinspektørfirmaet Bo, Boe & Kjær A/S | | | | Marianne Bo Landinspektør | |
| Gammegårdsvej 61, Box 61, 3520 Farum T: 4495 0306 - F: 4495 6204 - E: post@bbkas.dk - www.bbkas.dk | | | | | | | |